



Федерация спортивного туризма России
Комитет Республики Адыгея по физической культуре и спорту
Федерация спортивного туризма Республики Адыгея
Федерация спортивного туризма Ростовской области

ЧЕМПИОНАТ ЮФО И СКФО ПО СПОРТИВНОМУ ТУРИЗМУ НА ПЕШЕХОДНЫХ ДИСТАНЦИЯХ

27 мая 2017 года

Республика Адыгея, Майкопский р-н, СТК "Нежный"

УСЛОВИЯ СОРЕВНОВАНИЙ В ДИСЦИПЛИНЕ «ДИСТАНЦИЯ – ПЕШЕХОДНАЯ» (0840091811Я) (КОРОТКАЯ)

Класс дистанции: 5
Длина дистанции: 1745 м
Количество технических этапов: 10

ПЕРЕЧЕНЬ ЭТАПОВ, ПАРАМЕТРЫ, ОБОРУДОВАНИЕ И УСЛОВИЯ ПРОХОЖДЕНИЯ

СТАРТ

Расстояние до блока этапов 1-3: 110 м

БЛОК ЭТАПОВ 1-3. Навесная переправа – Подъём - Спуск по наклонной навесной переправе

Блок этапов проходится в следующем порядке. Участник:

- 1) Крепит в ТО1 перила для этапа 3;
- 2) Проходит этап 1 согласно условиям;
- 3) Проходит этап 2 согласно условиям;
- 4) Проходит этап 3 согласно условиям.

Этап 1. Навесная переправа.

Параметры этапа:

Длина этапа	Крутизна	Расстояние от ТО1 до зоны, запрещенной для движения (ОЗ)	Высота ТО1 над КЛ.	Высота ТО2 над землей	Высота КЛ над землей
20,5 м	0°	0 м	1,5 м	2 м	1 м

Оборудование этапа:

ИС – БЗ.ТО1 – горизонтальное бревно, КЛ (горизонтальная опора) – начало ОЗ.

Судейские двойные веревки для восстановления.

ЦС – ОЗ. ТО2 – горизонтальное бревно. 1 судейский карабин (для самостраховки).

Действия: восстановление судейских веревок по п.7.6 разрешено только на узел «штык». Движение участника по п.7.9. Снятие судейских перил навесной переправы не производится.

Обратное движение: по условиям этапа.

Этап 2. Подъём.

Параметры этапа:

Длина этапа	Угол наклона	Расстояние от ТО2 до земли	Расстояние от ТО2 до ТО3
6 м	90°	2 м	6 м

Оборудование этапа:

ИС – ОЗ. ТО2 – горизонтальное бревно. 1 судейский карабин (для самостраховки).

Судейские перила.

ЦС – ОЗ. ТО3 – горизонтальное бревно. 1 судейский карабин (для самостраховки).

Действия: по п.7.10.

Обратное движение: по условиям этапа.

Этап 3. Спуск по наклонной навесной переправе.

Параметры этапа:

Длина этапа	Крутизна	Расстояние от ТО1 до зоны, запрещенной для движения (ОЗ)	Высота ТО1 над КЛ	Высота КЛ над землей	Высота ТО3 над землей
22 м	25°	0 м	1,5 м	1 м	8 м

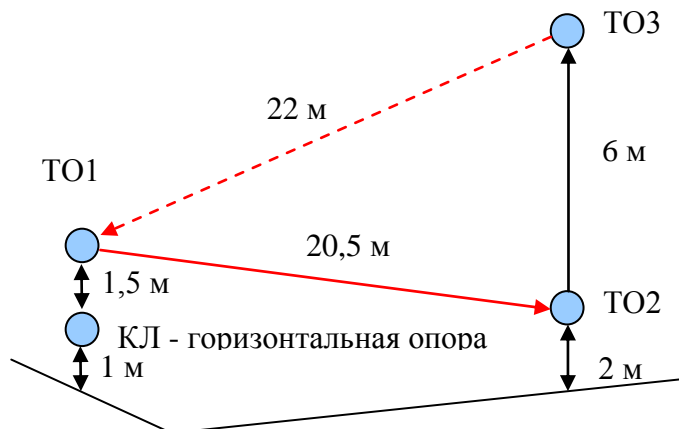
Оборудование этапа:

ИС – ОЗ. ТО3 – горизонтальное бревно (только для крепления навесной переправы), 1 судейский карабин (для организации перил для самостраховки и для самостраховки).

ЦС – БЗ. ТО1 – горизонтальное бревно. КЛ (горизонтальная опора) – окончание ОЗ.

Действия: организация перил по п.7.6. Движение участника по п.7.9, разрешено только с самостраховкой по п.7.10. к сдерживающей веревке. Снятие перил по п.7.7.1.

Обратное движение: по п.7.9 с самостраховкой по п.7.10.2.



Расстояние до блока этапов 4-6: 280 м

БЛОК ЭТАПОВ 4-6. Подъем по наклонной навесной переправе – Подъем по наклонной навесной переправе - Спуск по перилам

Блок этапов проходится в следующем порядке. Участник:

- 1) Проходит этап 4 согласно условиям;
- 2) Крепит в ТО2 перила для этапа 5;
- 3) Спускается по п.7.12. по своим или судейским перилам и передвигается по рельефу к ТО3;
- 4) Проходит этап 5 согласно условиям;
- 5) Проходит этап 6 согласно условиям.

Этап 4. Подъем по наклонной навесной переправе.

Параметры этапа:

Длина этапа	Крутизна	Расстояние от ТО1 до зоны, запрещенной для движения (ОЗ)	Высота ТО1 над землей	Высота ТО2 над землей
16 м	30°	3 м	1,5 м	8 м

Оборудование этапа:

ИС – БЗ. ТО1 – горизонтальная опора. КЛ – начало ОЗ.

Судейские двойные веревки для восстановления.

ЦС – ОЗ. ТО2 – горизонтальная опора. 2 судейских карабина (для организации спуска и постановки на самостраховку).

Действия: восстановление судейских веревок по п.7.6 разрешено только на узел «штык». Движение участника по п.7.9 с самостраховкой по п.7.10.2. Снятие судейских перил навесной переправы не производится.

Обратное движение: по п.7.9 разрешено только с самостраховкой по п.7.12 к судейским одинарным перилам.

Этап 5. Подъем по наклонной навесной переправе.

Параметры этапа:

Длина этапа	Крутизна	Расстояние от ТО3 до зоны, запрещенной для движения (ОЗ)	Высота ТО3 над землей	Высота ТО2 над землей
18 м	30°	3 м	1,5 м	8 м

Оборудование этапа:

ИС – БЗ. ТО3 – горизонтальная опора (для крепления навесной переправы). КЛ – начало ОЗ.

ЦС – ОЗ. ТО2 – горизонтальная опора (для крепления навесной переправы). 2 судейских карабина (для организации спуска и постановки на самостраховку).

Действия: Организация перил по п.7.6. Движение участника по п.7.9 с самостраховкой по п.7.10.2. Снятие перил по п.7.7.1.

Обратное движение: по п.7.9 разрешено только с самостраховкой по п.7.12.

Этап 6. Спуск по перилам.

Параметры этапа:

Длина этапа	Крутизна
8 м	90°

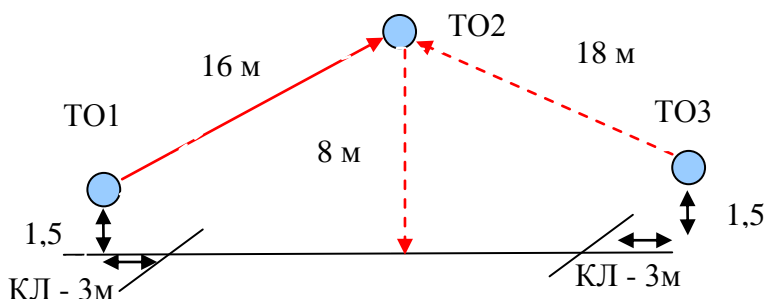
Оборудование этапа:

ИС – ОЗ. ТО2 – 2 судейских карабина.

ЦС – БЗ.

Действия: Организация перил по п.7.6. Движение участника по п.7.12. Снятие перил по п.7.7.1.

Обратное движение: по условиям этапа 4.



Расстояние до этапа 7: 580 м

Этап 7. Параллельные перила.

Этап проходит в следующем порядке. Участник:

1. Закрепляет перила на ТО1 необходимые для прохождения этапа 7.
2. Спускается вниз оврага по 7.10.
3. Поднимается к ТО2 свободным лазанием.
4. Наводит перила на ТО2.
5. Переправляется по параллельным перилам к ТО1.

Параметры этапа:

Длина этапа	Крутизна	Расстояние от ТО1 до зоны, запрещенной для движения	Расстояние от ТО2 до зоны, запрещенной для движения	Высота ТО1 и ТО2 над землей	Высота между верхней и нижней опорой
20 м	0°	1 м	1 м	1 м	1,2 м

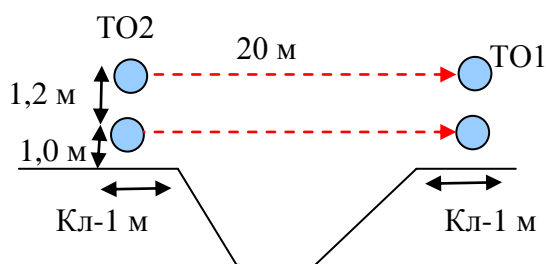
Оборудование этапа:

ИС – БЗ, ТО1 – горизонтальные опоры (верхняя и нижняя). КЛ – начало ОЗ.

ЦС – БЗ, ТО2 – горизонтальные опоры (верхняя и нижняя). КЛ – окончание ОЗ.

Действия: Движение участника до низа оврага осуществляется с самостраховкой к своим перилам по п.7.10. Подъем снизу оврага к ТО2 осуществляется свободным лазанием. Организация параллельных перил по п.7.6, движение участника по п.7.8. Снятие перил по п.7.7.1.

Обратное движение: Движение производится по условиям этапа.



Расстояние до этапа 8: 210 м

Этап 8. Навесная переправа.

Параметры этапа:

Длина этапа	Крутизна	Расстояние от ТО1 до зоны, запрещенной для движения (ОЗ)	Расстояние от ТО2 до зоны, запрещенной для движения (ОЗ)	Высота ТО1 и ТО2 над землей
20 м	0°	2 м	2 м	1,5 м

Оборудование этапа:

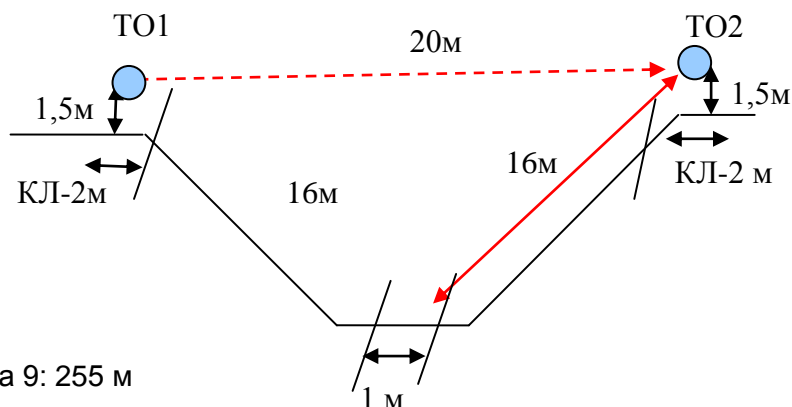
ИС – БЗ. ТО1 – горизонтальная опора. КЛ – начало ОЗ.

Судейские перила спуска (подъема) на ТО2.

ЦС – БЗ. ТО2 – горизонтальная опора, КЛ – окончание ОЗ.

Действия: Участник движется на ЦС этапа (до дна оврага по своим перилам по п. 7.10, от дна оврага до ТО2 по судейским перилам по п. 7.10). Крепит перила навесной переправы в ТО2. Возвращается на ИС этапа по п. 7.10. Организация перил по п.7.6. Движение по п.7.9. Снятие перил по п.7.7.1.

Обратное движение: в случае невозможности вернуться на ИС по условиям этапа – участник возвращается на ИС по судейским перилам по п. 7.10.



Расстояние до этапа 9: 255 м

Этап 9. Подъем по склону (соло).

Параметры этапа:

Длина этапа	Крутизна	Расстояние от зоны, запрещенной для движения (ОЗ) до ТО1 ТО2
28 м	35°	1 м

Оборудование этапа:

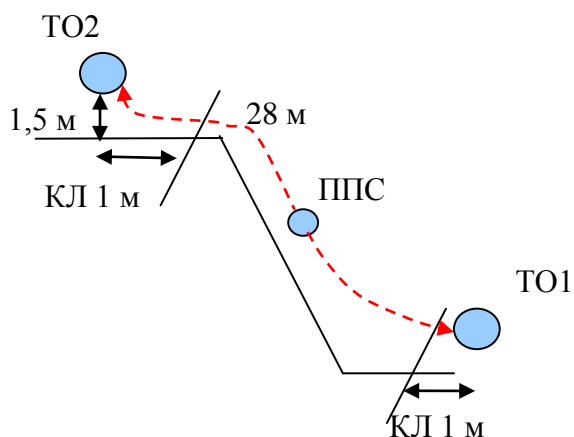
ИС – БЗ. ТО1 – карабин. КЛ – начало ОЗ.

ППС - карабин в ОЗ.

ЦС – БЗ. ТО2 – карабин, КЛ – окончание ОЗ.

Действия: участник закрепляет конец веревки в ТО1, движется к ТО2 свободным лазанием, крепит в ТО1 перила по п. 7.6, движется по ним на ИС этапа по п. 7.12., затем движется от ИС до ЦС по п.7.10. Снятие перил по п.7.7.1.

Обратное движение: по п.7.10.



Расстояние до этапа 10: 10 м

Этап 10. Спуск в два приема.

Параметры этапа:

Длина Этапа	Крутизна склона	Длина первого участка (ТО1-ТО2)	Длина второго участка (ТО2-ЦС)	Расстояние от ТО1 до ОЗ	Высота крепления ТО1 над землей	Высота крепления ТО2 над землей
28 м	до 40°	10 м	18 м	2 м	1,5 м	0,5 м

Оборудование этапа:

ИС – БЗ, ТО1 – 2 судейских карабина, КЛ – начало ОЗ.

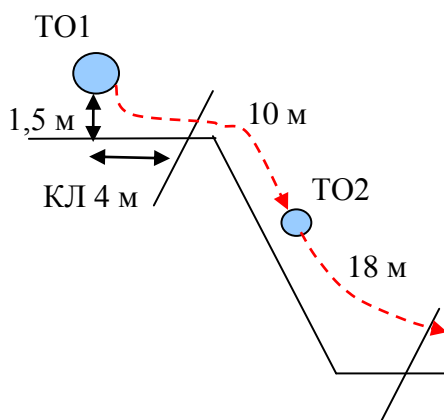
ТО2 – 2 судейских карабина в ОЗ.

ЦС – БЗ, КЛ – окончание ОЗ.

Судейские перила (только для обратного движения).

Действия: Организация перил по п.7.6. (Обязательна организация перил спуска с ТО2). Движение по п.7.12. Снятие перил по п.7.7.1 (снятие перил на участке ТО1-ТО2 осуществляется с ТО2, с ЦС этапа или во время движения на ЦС).

Обратное движение: В случае невозможности вернуться по условиям этапа на участке ТО1-ТО2 движение производится по п.7.13 к перилам обратного движения. Затем по п.7.10 к ИС этапа. На участке ТО2-ЦС по п.7.10 к ТО2 затем по п.7.13 к своей нитке этапа.



Расстояние до финиша: 300 м

ФИНИШ

Дистанцию планировали

*К.А. Линкеев (ССВК, г-к Анапа),
Г.Ю. Медведев (СС1К, г. Ставрополь)*